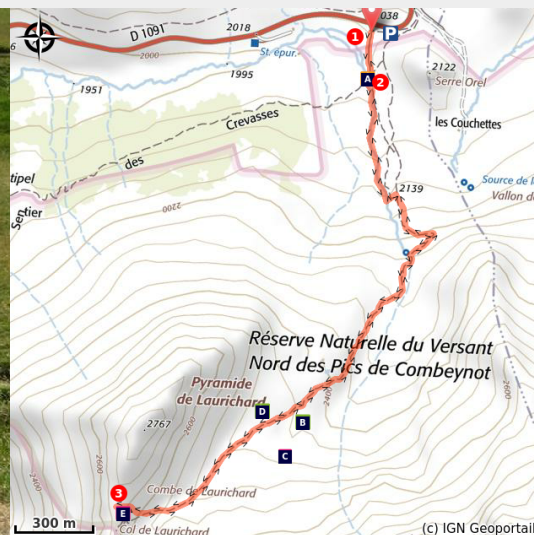


# Le col de Laurichard

Briançonnais - Villar-d'Arêne



Col du Lautaret, porte d'entrée de Laurichard (Cyril Coursier - PNE)



## *Permafrost et glacier rocheux : une randonnée au pays des cailloux froids...*

Sur le sentier, vers 2500 m d'altitude, ouvrez l'œil ! En direction du sud/sud-est vous pouvez observer, au pied du pic ouest de Combeynot, quatre sphères blanches (environ 35 cm de diamètre)... ce sont des repères qui permettent aux scientifiques de mesurer l'évolution du glacier rocheux de Laurichard.

## Infos pratiques

Pratique : A pied

Durée : 4 h

Longueur : 5.8 km

Dénivelé positif : 601 m

Difficulté : Moyen

Type : Aller-retour

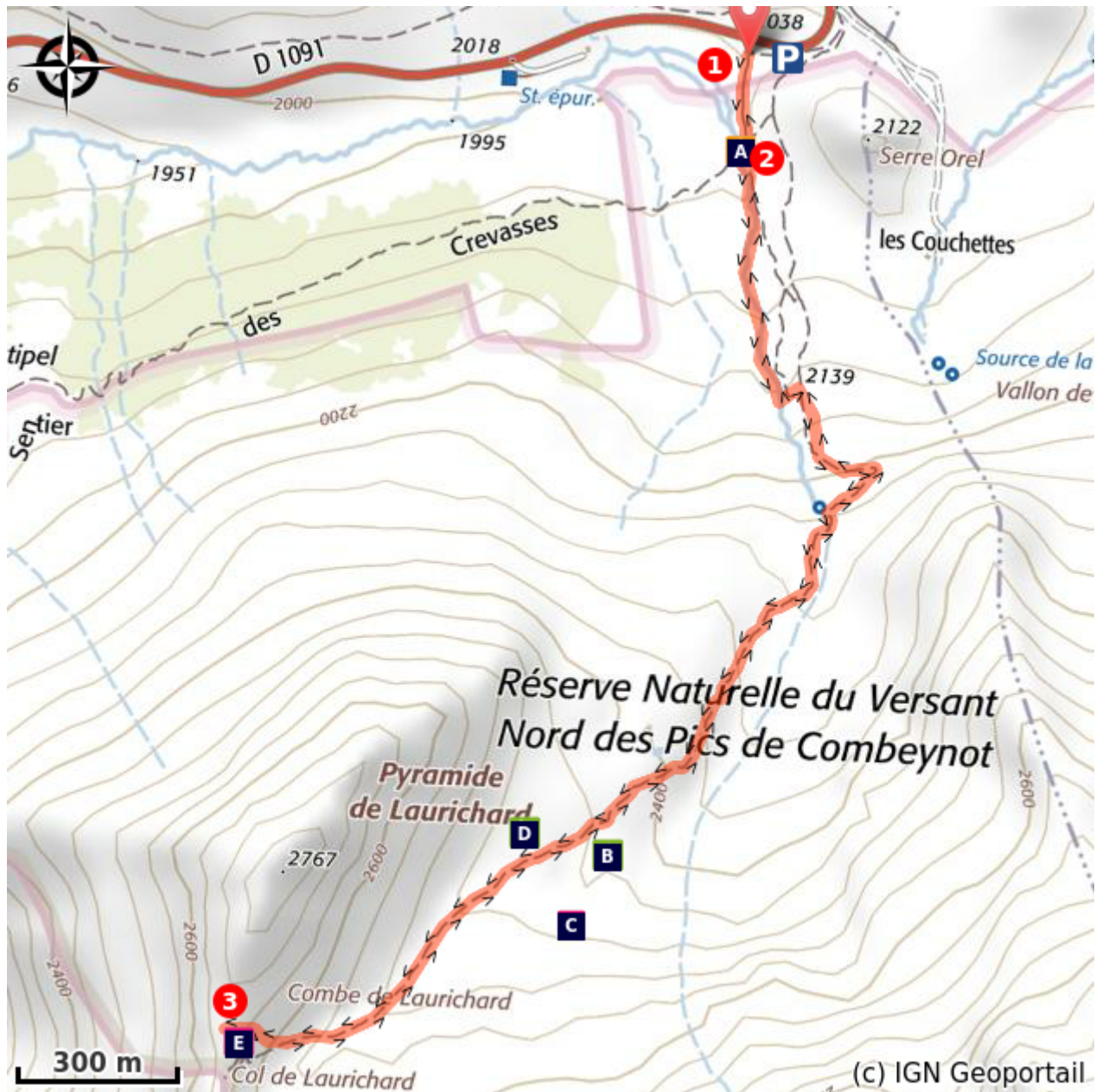
Thèmes : Faune, Lac et glacier, Point de vue




# Itinéraire


Départ : Col du Lautaret

1. Quitter le parking au pied du Serre Orel pour débiter la montée en direction de la combe de Laurichard. Sur le parking, ne pas hésiter à consulter les panneaux de « porte du parc national des Ecrins ».
2. 250 m après le parking, le sentier se divise en deux : rester sur celui qui monte vers Laurichard et laisser sur votre droite le « sentier d'interprétation des crevasses ». La pente s'accroît progressivement jusqu'à l'entrée de la combe de Laurichard (alt. 2300 m), monde minéral par excellence. Le sentier poursuit sa route au pied de la face Sud-Est de la pyramide de Laurichard et toise les imposantes faces Nord, sombres et austères, des sommets du Combeynot (roc noir de Combeynot et pic ouest de Combeynot). C'est au pied de ces deux géants minéraux que se trouve le glacier rocheux de Laurichard et son permafrost - sol gelé en permanence - mais pour combien de temps encore, du fait du réchauffement climatique ? - Continuer la montée pour arriver au col de Laurichard, le panorama embrasse tout le massif de la Meije et les sommets aux alentours (pic Gaspard, pointe Nérot, Bec de l'Homme, ...).
3. Pour la descente, emprunter le même itinéraire en sens inverse.

# Sur votre chemin...



-  Téléskis démantelés (A)
-  Glacier rocheux (C)
-  Col de Laurichard (E)

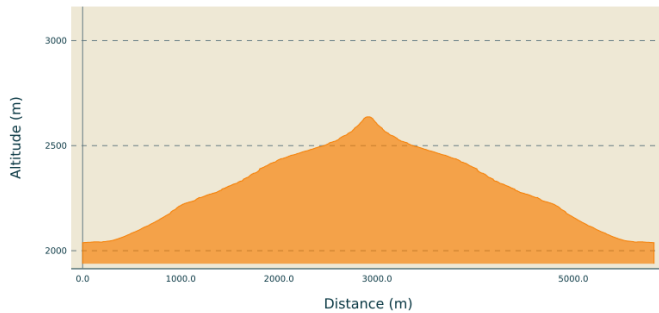
-  Laïche frangée (B)
-  Lagopède alpin (D)

# Toutes les infos pratiques

## **Recommandations**

Fond de sac indispensable pour cette randonnée en montagne ; le temps change vite à ces altitudes...

## **Profil altimétrique**



Altitude min 2038 m  
Altitude max 2637 m

## **Transports**

Ligne de bus Grenoble - Briançon, via le col du Lautaret (ligne express régionale : LER 35).

## **Accès routier**

D1091 (Grenoble - Briançon), col du Lautaret.

## **Parking conseillé**

Parking de Laurichard (au pied du Serre Orel). Utiliser le parking du col du Lautaret si le premier est complet.

## **Source**



Parc national des Ecrins

## ***i*** Lieux de renseignement

Centre d'accueil du Col du Lautaret  
(ouverture estivale)  
Col du Lautaret, 05220 Le Monétier-  
les-bains

brianconnais@ecrins-parcnational.fr


Tel : 04 92 24 49 74

<http://www.ecrins-parcnational.fr/>



# Sur votre chemin...

---




## Téléskis démantelés (A)

Une petite station de ski fut créée dans les années 1970 non loin du col du Lautaret. Du fait des risques d'avalanches et des nouvelles normes la pratique du ski alpin fut déplacée près du village de Villar d'Arène et sur le hameau du Chazelet. Les deux téléskis devenus obsolètes, situés dans un territoire de très grande valeur paysagère et très riche en terme de biodiversité, dénaturaient cet espace classé depuis 1974 en réserve naturelle nationale du Combeynot. En 2013, un démantèlement a donc été entrepris par le Syndicat mixte des Stations villages de la Haute Romanche avec l'appui du Parc national. Au final, plus de 35 tonnes de ferraille et blocs de béton ont été évacuées.

Crédit photo : Eric Vannard - PNE

---



## Laïche frangée (B)

Espèce patrimoniale protégée qui fleurit entre juillet et août, la laïche frangée est présente dans le secteur de la combe de Laurichard. Elle fait l'objet d'une prospection fine par le Parc national. Résultat : sur les sites cristallins du vallon de Laurichard, elle n'est pas si rare que cela...

Crédit photo : Cédric Dentant - PNE

---



## Glacier rocheux (C)

Le glacier rocheux du Laurichard est suivi depuis 1979. Il s'agit du plus vieux programme de recherche sur ce type de morphologie glaciaire. Actuellement, le Parc national des Ecrins et les scientifiques étudient l'évolution de sa vitesse d'avancée et de son volume. Sur le terrain, notez la présence de quatre sphères blanches qui servent à effectuer ce suivi.

Crédit photo : Joël Faure - PNE

---



## Lagopède alpin (D)

La combe froide du Laurichard est le milieu de vie du lagopède alpin (espèce relique glaciaire). Lagopède signifie étymologiquement "pied de lièvre" : cette espèce se reproduit à la belle saison dans ce vallon. Elle compte parmi les dix espèces d'oiseaux à préserver prioritairement dans le cœur du parc national. Veillez à rester sur le sentier pour ne pas déranger les nichées...

Crédit photo : Robert Chevalier - PNE



## Col de Laurichard (E)

Le col de Laurichard, à 2654 m d'altitude, offre à la vue un superbe panorama sur le massif de la Meije et les sommets alentours : le pic Gaspard, la pointe Nérot, le Bec de l'Homme,... Au sud, la Barre des Ecrins pointe son nez de glace derrière la Roche Faurio.

Crédit photo : Mireille Coulon - PNE