

A Accès routier

D526 jusqu'à La Palud puis D210 jusqu'au parking de Villard Reymond

P Parking conseillé

Parking de Villard-Reymond

i Lieux de renseignement

Afin de vérifier que les sentiers soient praticables et pour en savoir plus sur la découverte du territoire, veuillez-vous renseigner préalablement :

Maison du Parc de l'Oisans

Présentation en image des richesses naturelles de l'Oisans et des métiers de montagne. Information, documentation sur le Parc, projections, coin lecture pour les enfants. Accessible aux personnes à mobilité réduite. Entrée libre. Toutes les animations du Parc sont gratuites sauf mention contraire.

Tel : 04 76 80 00 51

<http://www.ecrins-parcnational.fr/> oisans@ecrins-parcnational.fr

Rue Gambetta

38520 Le Bourg d'Oisans

Lat : 45.055496154 Long : 6.02819657936



Itinéraires liés

La Tête de Louis XVI par le col de Corbière

Les crêtes de la croix de la Garde



LE PROMONTOIRE DE PRÉGENTIL

Oisans - Villard-Reymond

Durée

2 h

Longueur

5.4 km

Dénivelé positif

319 m

Difficulté

Facile

Type

Aller-retour

Pratique

A pied

Thèmes

Faune

Point de vue



Credit photo: Villard-Reymond sous la neige (Albert Christophe - PNE)

Cette randonnée qui surplombe les plaines de l'Oisans s'apparente à une passerelle suspendue entre deux vallées reliant le village au promontoire de Prégentil.

Une promenade familiale en balcon offrant des très jolies vues sur l'Alpe d'Huez, les Grandes Rousses, Belledonne et le Vénéon.

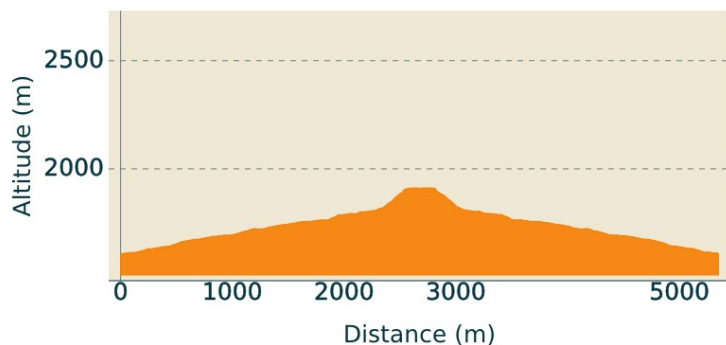
Itinéraire

Après avoir traversé la place en haut du village de Villard reymond, le sentier s'élève sur la droite entre les fermes typiques de l'Oisans, puis bifurque sur la gauche juste avant le télésiège avant de traverser la piste et de reprendre en direction de Prégentil. Suivre alors la piste forestière qui monte doucement en sous bois, jusqu'au relais, puis bifurquer sur la droite en direction du promontoire de Prégentil. La zone découverte ressemble à une passerelle tendue entre les deux vallées de la Romanche et de la Lignarre. Le beau sentier caillouteux s'élève lentement jusqu'aux prairies insoupçonnées du Col de St- Jean (1842 m). A dos du panneau, emprunter le sentier qui grimpe franchement entre les résineux et mène jusqu'aux crêtes. Arriver à prégentil le panorama sur les sommets environnants est époustoufflant : Belledonne, les Grandes Rousses, les Aiguilles d'Arves, La Meije, le glacier de Mont de Lans, la Selle, la Muzelle, le Rochail, le Grand Renaud, le Taillefer, dans un 360° étourdissant.

▲ Recommandations

La montée se fait plus raide sur la dernière portion à travers la forêt pour atteindre la crête.

Profil altimétrique



Altitude min : 1607 m

Altitude max : 1912 m



Sur le chemin...



Petit tortue **A**



Pic-noir **B**



Chamois **C**



Chouette chevêchette d'Europe



Aigle royal **E**


Petit tortue **A**



Cet animal, qui n'a rien d'un reptile « carapacé », arbore des atours plutôt flamboyants. Le dessus de ses ailes orange vif, incrustées d'ébène et ourlées de lunules bleues cernées de noir, compose sa parure. Précoce, la petite tortue est le premier papillon à fréquenter les fleurs à peine sorties de la neige sur les versants les mieux exposés des montagnes.

(Crédit photo : Jean-Marie Goureau - PNE)


Pic-noir **B**



Ce drôle d'oiseau noir avec un casque rouge et un long bec clair est le plus grand pics des Alpes. Il est difficile à observer car il est très solitaire et méfiant. Cependant, grâce aux nombreux indices qui révèlent sa présence, il est possible de repérer son chant et ses cris très typiques et sonores. Il tambourine sans relâche pour défendre son territoire ou pour trouver des scolytes ou des fourmis charpentières.

(Crédit photo : Mireille Coulon - PNE)

Chamois **C**



Animal emblématique des Alpes, le chamois ou « chèvre des rochers » porte de courtes cornes noires et crochues. Comme le bouquetin, il est plus facilement observable avec des jumelles. Les chèvres et éterlous (jeunes mâles d'un an) aiment à constituer de grandes hardes ; a contrario, les boucs restent plutôt isolés pour ne rejoindre les femelles qu'à la saison des amours. L'hiver, les chamois aspirent à beaucoup de tranquillité car ils vont survivre en économisant leurs réserves de graisse.

(Crédit photo : Christophe Albert - PNE)



Chouette chevêchette d'Europe D



Petite chouette forestière d'origine boréale qui a élu domicile dans les peuplements de conifères où, pic noir et pic épeiche leur ont cédés leurs loges. Elle chasse au crépuscule les petits mammifères et les oisillons au nid. Le jour, cachée et immobile dans son nid ou dans des touffes d'usnée pendantes aux branches des sapins, elle somnole et vous guette d'un œil sans que vous n'y portiez attention.

(Crédit photo : Marc Corail - PNE)



Aigle royal E



Roi incontesté des airs, il tournoie près des versants ensoleillés pour prendre de l'altitude, à la recherche d'une proie. Le vallon du Fournel est le territoire d'un couple d'aigles royaux qu'il n'est pas rare d'observer aux heures chaudes de la journée. Certaines années, le couple ne se donne pas la peine de bâtir une aire et d'y pondre un œuf, préférant voler librement. Et puis un jour, la femelle pond deux œufs, compensant leur manquement à la loi de la survie de l'espèce. Et voilà deux jeunes aigles qui prennent leur envol à la fin de l'été, arborant du blanc à la base et sur les "cocardes" de leurs ailes.

(Crédit photo : Damien Combrisson - PNE)